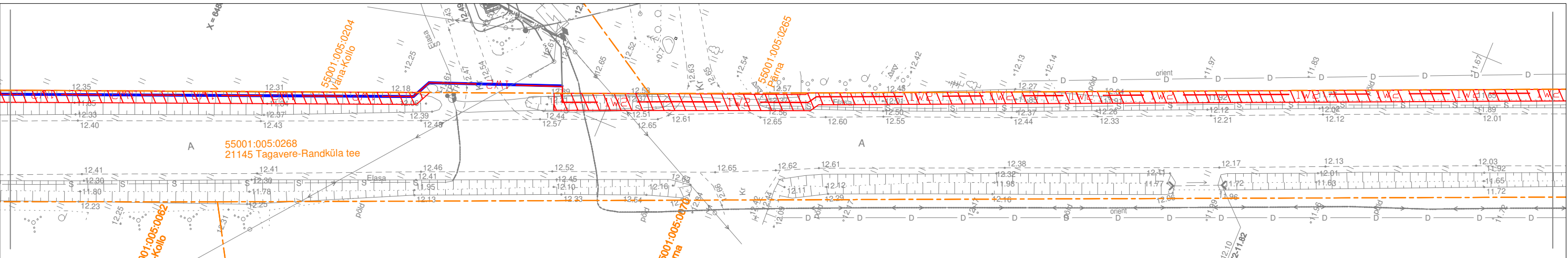
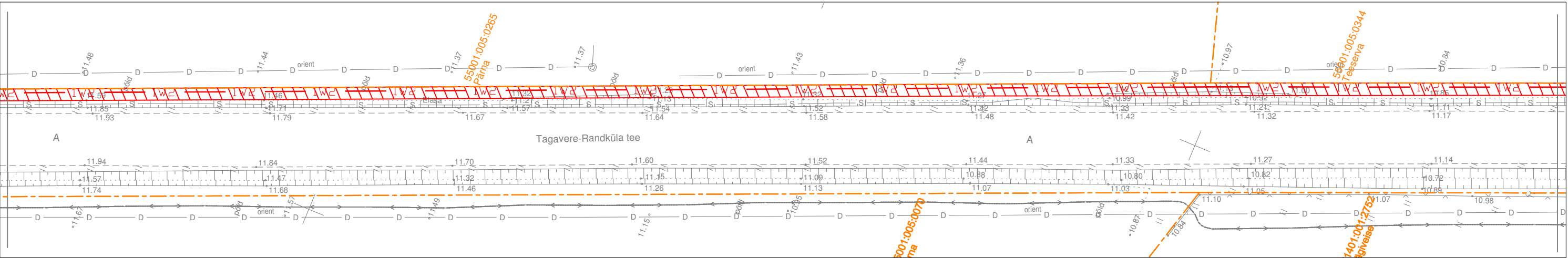
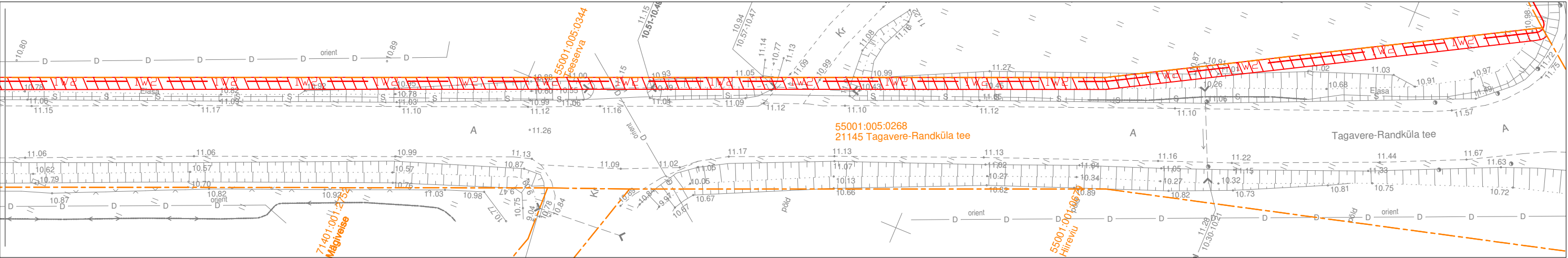


Isikliku kasutusõiguse seadmise plaan

Jrk nr	IKÕ ala Pos nr (plaanil)	Kinnistu registriosa number	Katastriüksuse tunnus, nimi	Ala pindala m2
1	Pos 1	13804450	21145 Tagavere-Randküla tee Katastritunnus 55001:005:0268	1935 m2



TINGMÄRGID:

- Katastriüksuse piir
- Projekteeritud 10 kV maakaabelliin
- Projekteeritud reservtoru 1250N
- Kasutusõiguse ala 1935 m2

Projekti nimetus/asukoht			Töö nr.	
Orissaare-Saikla fiidri rekonstrueerimine			IP7591	
Koostaja	Keskkonnaprojekt OÜ Tanel Vaabel	Möötkava 1:500	Leht/formaat A3	Kuupäev 13.02.26